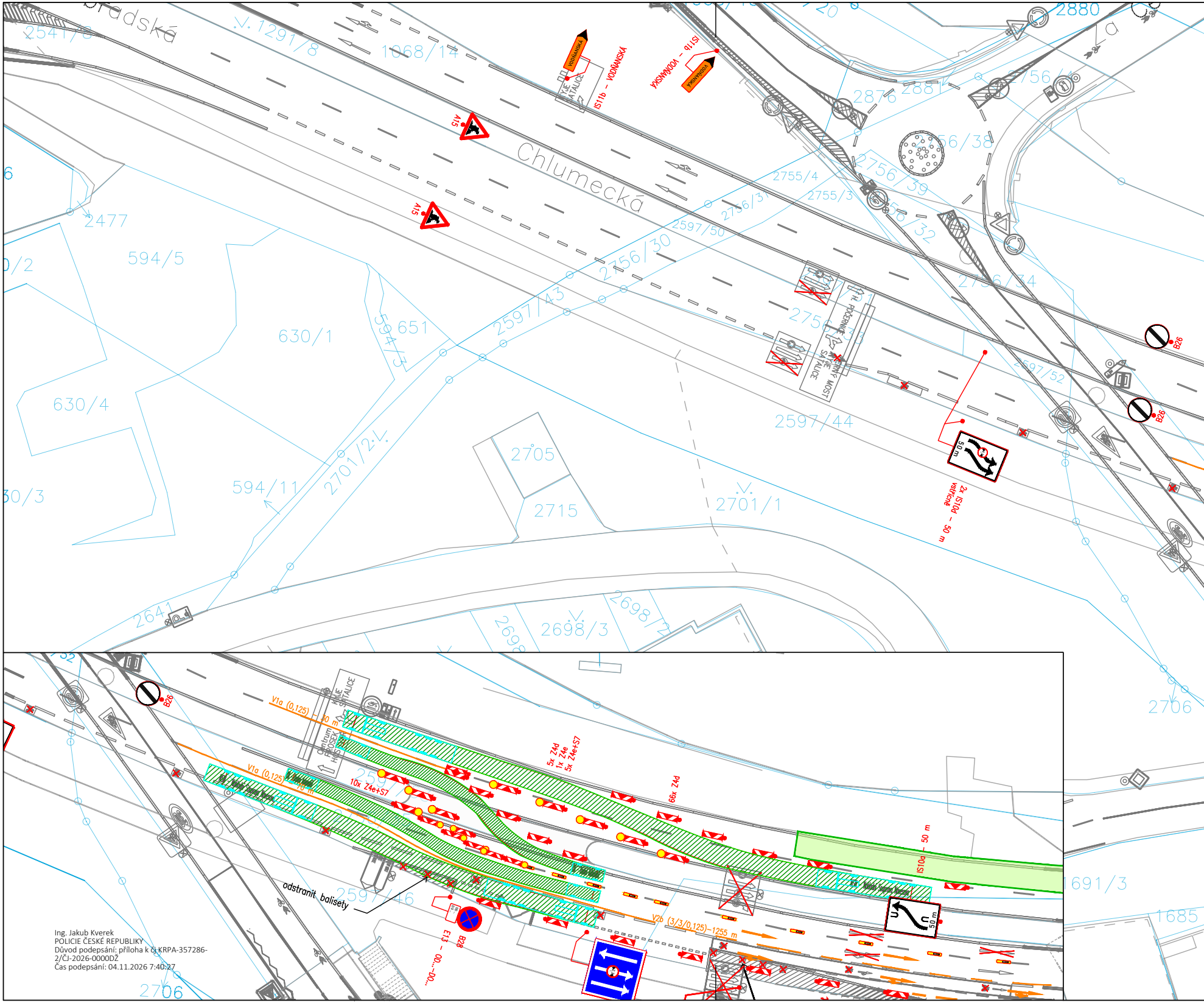
Chlumecká
2541/8
1291/8
1068/14
2880
2876
2881
2756/4
2756/38
2755/4
2755/3
2756/39
2756/3
2756/32
2597/50
2756/30
2756/34
2477
594/5
630/1
594/3
651
2597/43
630/4
2701/2
594/11
2705
2715
2701/1
2597/44
2597/52
2641
2698/3
2698/2
2698
2706
1691/3
1685
2597/46
VODŇANSKÁ
IS11b – VODŇANSKÁ
VYJE SPATALICE
A15
POČERNICE
VYJE SATALICE
ZÁLESÍ
HORNÍ POČERNICE
B26
2x IS10d – 50 m
50 m
KYJE SATALICE
Centrum PROSEK HOSTIVAŘ
V1a (0,125) – 30 m
V1a (0,125) – 70 m
10x Z4e+S7
5x Z4d
1x Z4e
5x Z4e+S7
66x Z4d
IS10a – 50 m
V2b (3/3/0,125)–1255 m
odstranit balisety
E13 – OD...–DO...
B28
50 m

Ing. Jakub Kverek
POLICIE ČESKÉ REPUBLIKY
Důvod podepsání: příloha k čj KRPA-357286-2/ČJ-2026-0000DŽ
Čas podepsání: 04.11.2026 7:40:27

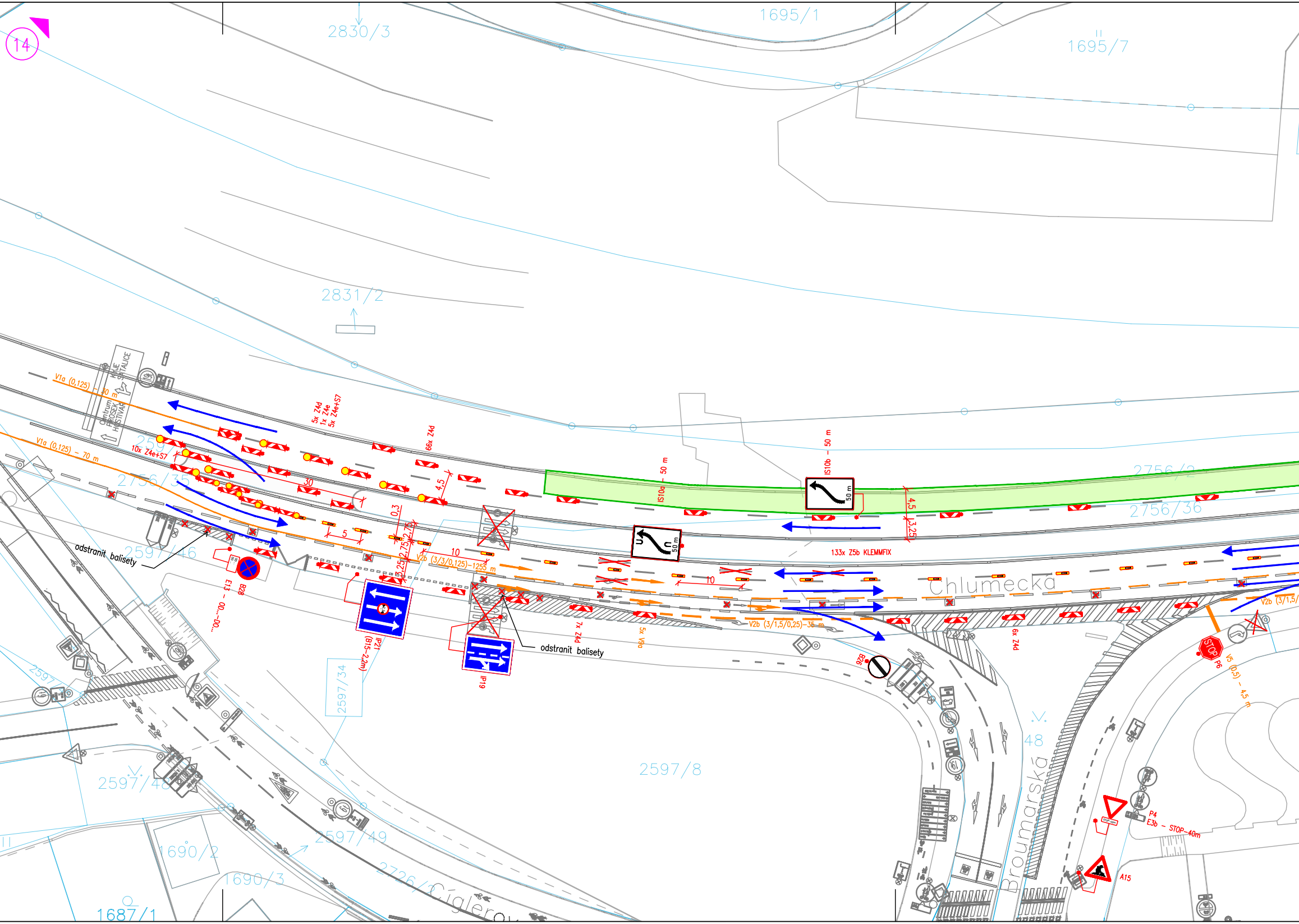
14
2830/3
1695/1
1695/7
2831/2
2756/2
2756/36
2756/35
2597/46
2597/34
2597/8
2597/48
2597/49
1690/2
1690/3
1687/1
2726/2
48
Chlumecká
Broumarská
Cíglerova
KBELY
SATALICE
Centrum
PROSEK
HOSTIVAŘ
V1a (0,125) – 30 m
V1a (0,125) – 70 m
10x Z4e+S7
5x Z4d
1x Z4e
5x Z4e+S7
66x Z4d
30
4,5
0,3
5
3,25
2,75
2,75
10
V2b (3/3/0,125)–1255 m
odstranit balisety
E13 – OD....–DO....
B28
IP21
(B15–2,2m)
IP19
7x Z4d
5x V9a
V2b (3/1,5/0,25)–35 m
IS10a – 50 m
IS10b – 50 m
50 m
133x Z5b KLEMMFIX
3,25
B26
6x Z4d
STOP
P6
V5 (0,5) – 4,5 m
V2b (3/1,5/
P4
E3b – STOP–40m
A15

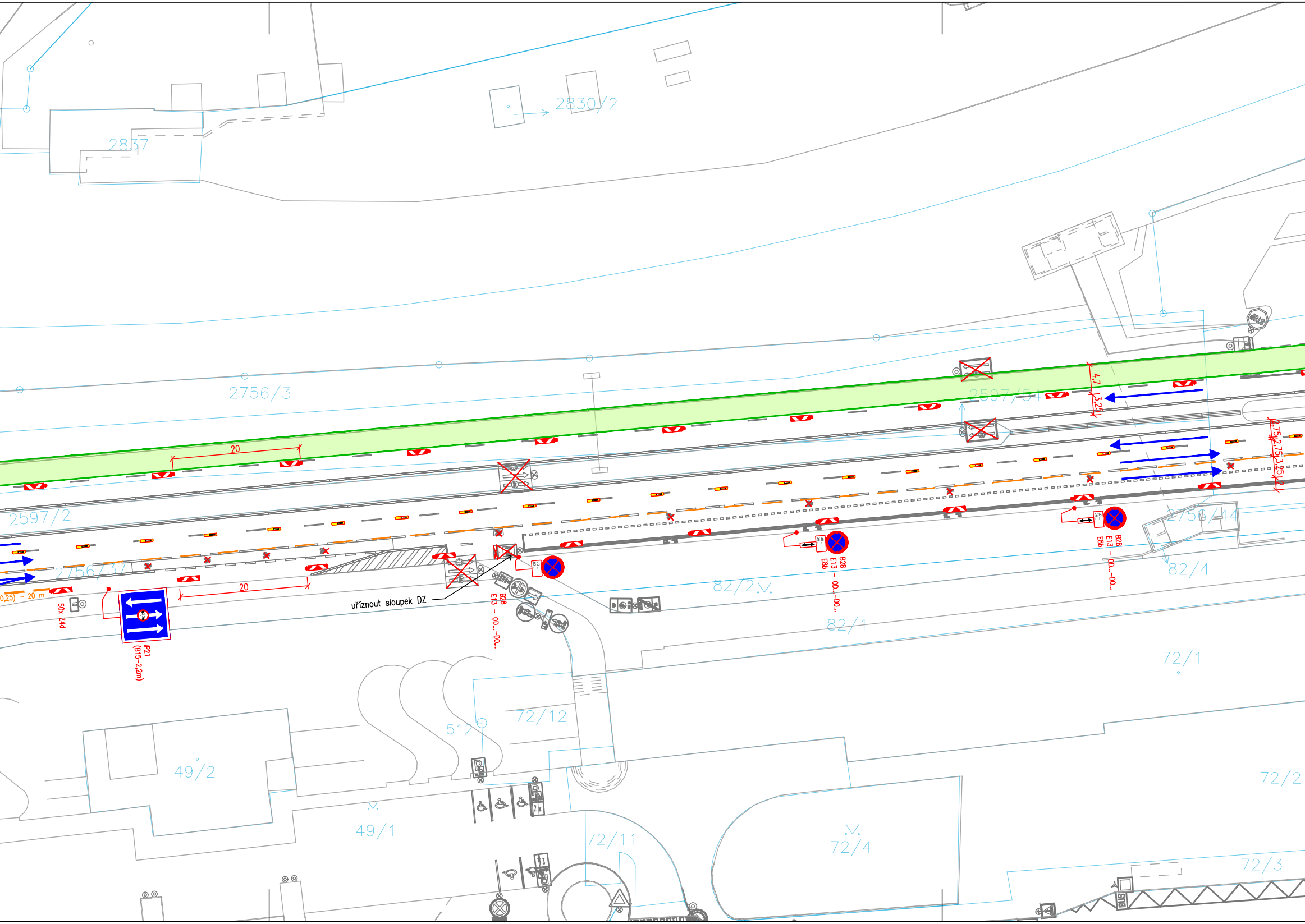
2837
2830/2
2756/3
2597/54
2597/2
2756/37
20
20
4,7
3,25
2,75
2,75
3,25
2
(0,25) – 20 m
50x Z4d
IP21
(B15–2,2m)
uříznout sloupek DZ
B28
E13 – OD...–DO...
B28
E13 – OD...–DO...
E8b
B28
E13 – OD...–DO...
E8b
2756/44
82/2 V.
82/1
82/4
72/1
72/12
512
49/2
49/1
72/11
72/4
72/2
72/3
STOP

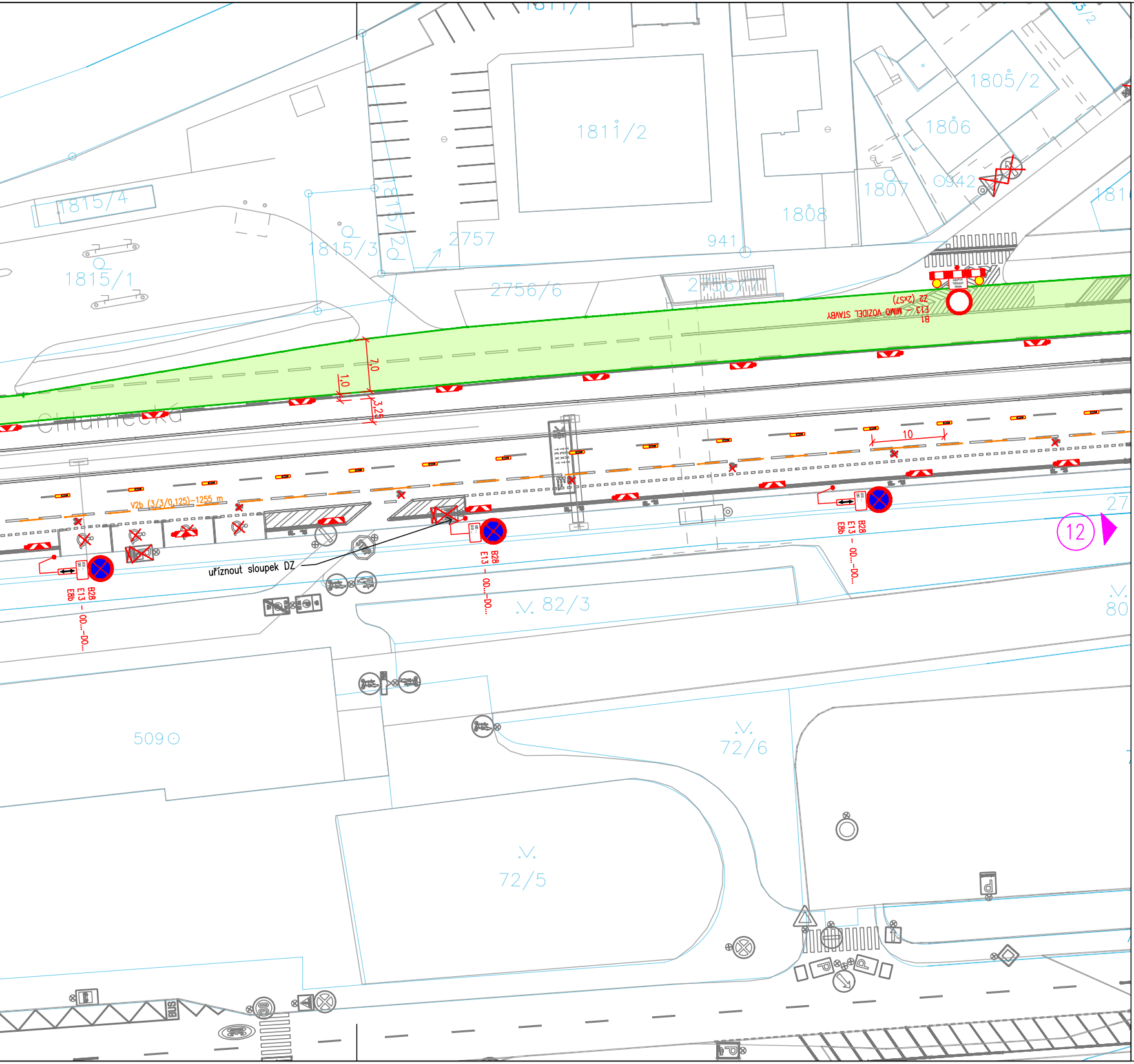
1811/1
1811/2
1805/2
1806
1807
0942
1808
941
1815/4
1815/3
1815/2
2757
1815/1
2756/6
2756/4
181
Z2 (2x57)
E13 – MIMO VOZIDEL STAVBY
B1
7,0
1,0
3,25
Chlumecká
10
V2b (3/3/0,125)–1255 m
uříznout sloupek DZ
B28
E13 – 00...00...
E8b
12
27
82/3
80
509
72/6
72/5

Legenda:

V4(0,25) A15	Provizorní značení
B29	Stávající značení
✕ B29	DZ zakryté
	Oplocenka
→	Dopravní směry IAD
🟩	Zábor stavby
	Zaměření
	Katastr

Poznámky:

- DZ provizorně rušené budou odinstalované nebo zapytlované (především značky upravující přednost)
- dotčené objekty stavbou budou dostupné po domluvě se zhotovitelem
- pěší vazby jsou v maximální možné míře zachovány
- provizorní povrchy (chodníky, komunikace) budou zpevněny a dle norem připraveny zhotovitelem
- vlastníci/provozovatelé objektů v Chlumecké ulici přiléhajících k záboru stavby budou obeznámeni o omezení přístupu k objektům a případný vjezd/výjezd bude řešen individuálně dle postupu výstavby

Projektant: **DIO Consult Prague s.r.o.** **Čerpadlová 1034/2b** **190 00 Praha 9** **tel.: +420 603 325 759** **www.dio-consult.cz** **info@dio-consult.cz**	Souprava č.:

Investor: **TSK hl. m. Prahy, a.s.** **Veletržní 1623/24** **170 00 Praha 7**				Název akce: **OBNOVA POVRCHŮ UL. CHLUMECKÁ DC** **CHLUMECKÁ** **PRAHA-HLOUBĚTÍN, PRAHA-KYJE, PRAHA-ČERNÝ MOST**	
Stupeň: **RDS**					
Odpovědný projektant: **Ing. Jan Růžička**		Podpis:		Název název výkresu: **DOPRAVNĚ INŽENÝRSKÁ OPATŘENÍ** **DIO SITUACE - 2. ETAPA** **3. ČÁST**	Změna: **-**
Vypracoval: **Ing. Matěj Procházka**		Podpis:			Číslo příl.: **13**
Id. číslo dok.:	**26**	**D0168**	Datum: **10/2026**	**VYDÁNO 2026 10 26**	
Formát	**8× A4**	Měřítko:	**1:500**		